





Club Vosgien Wissembourg

Commune de Mothern




Sentier des " Hauts de Mothern "



	Maison de la Wacht Musée: Il était une fois le Rhin
	8 km
	2 h 30 environ
	Difficulté : promenade
	Altitude maximum : 172 environ
	Mothern
	Carte IGN / Club Vosgien TOP 25 3914 OT

Guide du sentier :



Un peu d'histoire:

Mothern est une petite cité d'environ 2000 habitants, situé au bord du Rhin. On trouve les 1ères traces écrites de ce village en l'an 960 sous le nom de « **Matra** ». N'étant pratiquement pas mentionné dans les livres d'histoire, on peut conclure que le village n'a pas eu de grand rôle historique. Riche de traditions, de belles maisons à colombage dont la plus ancienne date de 1718 et d'un dialecte très particulier, Mothern a su préserver son cadre de vie rurale, un cadre de vie agréable avec une population accueillante.

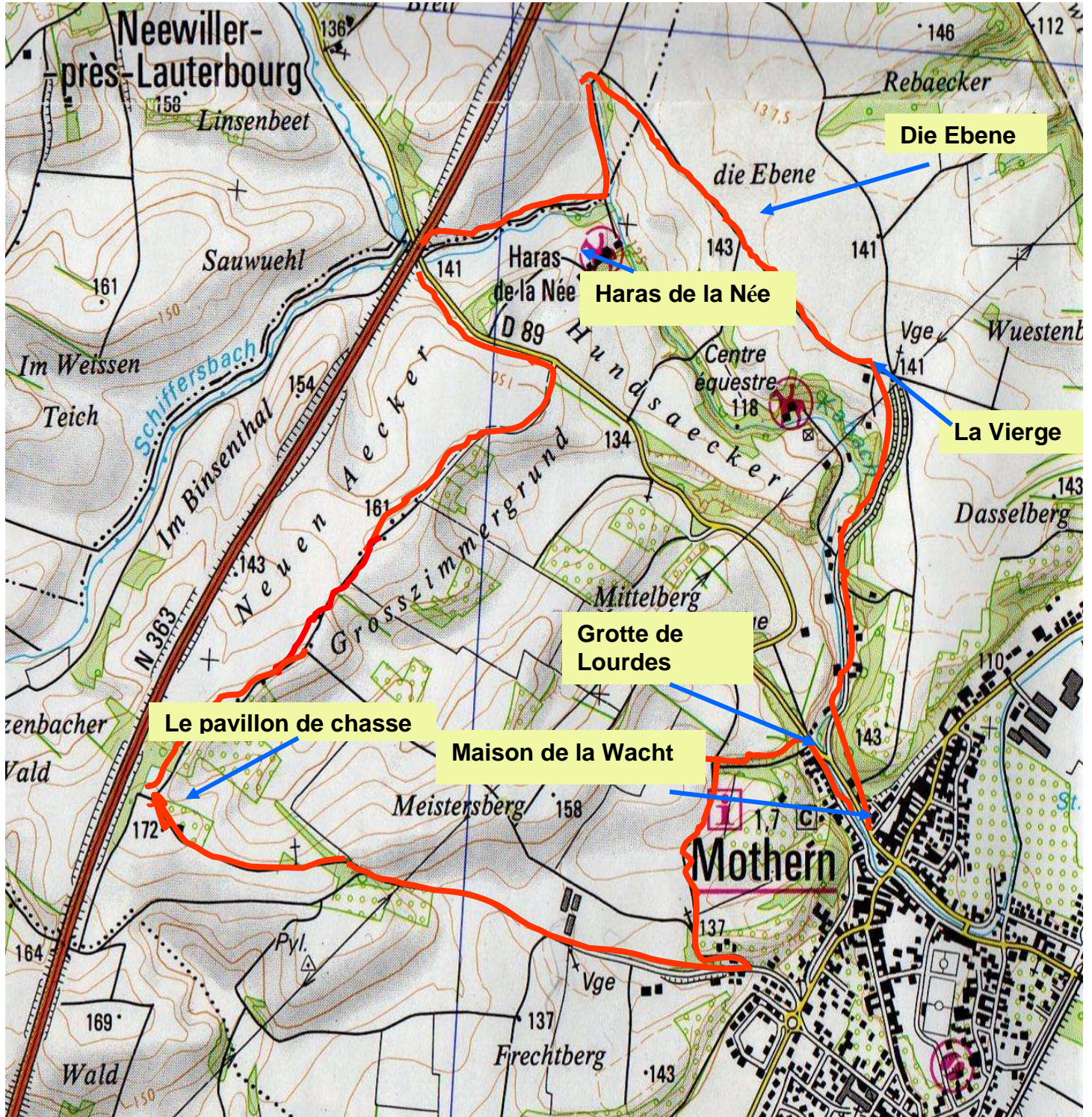
Itinéraire: suivre l'anneau bleu

Maison de la Wacht

- ↓ **Chemin asphalté**
- Grotte de Lourdes**
- ↓ **Chemin carrossable**
- Pavillon de chasse**
- ↓ **Chemin carrossable**
- CD 89**
- ↓ **Chemin asphalté**
- Haras de la Née**
- ↓ **Chemin carrossable**
- Die Ebene**
- ↓ **Chemin carrossable**
- La vierge**
- ↓ **Chemin creux et asphalté**
- Centre de secours**
- ↓ **Chemin asphalté**
- Maison de la Wacht**
- Chemin asphalté**

Le départ et l'arrivée se situe devant la « Maison de la Wacht » qui abrite l'Office de Tourisme et l'exposition « Il était une fois le Rhin ». Suivons l'anneau bleu, en direction N/O, jusqu'au croisement de la D 89 et la rue de la Vallée. Là, nous choisissons d'entamer le circuit dans le sens des aiguilles d'une montre. Une « grotte » vieille de plus d'un siècle, dédiée à la vierge, amorce réellement la randonnée. Poursuivons la balade en suivant l'anneau bleu. Au détour de quelques sentiers, nous atteignons le « Pavillon de chasse ». Ce point culmine à 172m d'altitude et nous offre une vue imprenable sur la vallée du Rhin et la Forêt Noire. On dit même, que par très beau temps, la pointe de la cathédrale de Strasbourg serait visible. Bifurquons vers le N/E pour découvrir le « Haras de la Née » (passage autorisé de jour). Contournons le centre équestre pour arriver sur le lieu-dit « Die Ebene ». Nous surplombons le village de Mothern. Nous remarquerons aussi de nombreux calvaires et statues érigés tout au long du sentier. Au « calvaire de la Vierge » nous prenons la direction Sud pour piquer sur le village. Utilisons un superbe chemin creux, pour ensuite longer le ruisseau du « Kabach » et rejoindre notre lieu de départ.

Le circuit et les sites



La maison de la Wacht: Le bâtiment appelé « Maison de la Wacht » est à l'origine la maison qui abritait autrefois le garde de nuit du village. Aujourd'hui, dans la maison de la Wacht se trouvent l'office de tourisme et l'exposition permanente « il était une fois le Rhin ». Cette exposition propose un parcours de découverte à travers les mythes et les légendes, l'histoire et la vie des habitants au bord du fleuve.

La Grotte de Lourdes: située sur la route menant à Neewiller, cette grotte a été édifée en 1901 par un couple du village ayant perdu deux enfants peu après leur naissance. Le curé de l'époque leur suggéra de faire édifier une grotte semblable à celle de Lourdes. Après avoir fait construire la grotte, le couple eut la joie de faire naître deux enfants. Des cérémonies religieuses ont lieu tous les dimanches et jours fériés du mois de mai.

Le pavillon de chasse: point culminant de la balade (172 m). Un petit chalet sert de lieu de rencontre des chasseurs. Vue imprenable sur la vallée du Rhin et sur la Forêt Noire. Panorama sur 360°.

Le Haras de la Née: abrite « l'école française d'équitation » et pratique l'élevage des chevaux. Le haras dispose d'un manège, d'un terrain de concours, de cross et d'attelage. L'apprentissage de monter à cheval y est pratiqué, selon un programme adapté à la personne. L'établissement initie à la compétition de voltige, organise des stages de vacances, des promenades et randonnées à cheval, etc....

Die Ebene: Lieu-dit qui surplombe le village au Nord. Les terrains servent pour l'exploitation agricole. Superbe panorama.

En cas d'urgence :

SAMU 15

POLICE 17

POMPIERS 18

Gendarmerie de Seltz 03 88 86 50 12

Centre Antipoison Strasbourg 03 88 37 37 37

La longue vie des déchets abandonnés dans la nature

•Cigarette	3 mois
•Mouchoir	3 mois
•Pelure de fruit	3 – 6 mois
•Journal	3 – 12 mois
•Allumettes	6 mois
•Chewing – gum	5 ans
•Boîte en aluminium	10 – 100 ans
•Briquet	100 ans
•Gobelet sac plastique	100 – 1 000 ans
•Verre	4 000 ans